ОБЩЕСТВО С ОГРАНИЧЕННОЙ ОТВЕТСТВЕННОСТЬЮ
«СПЕЦДОРПРОЕКТ»

Республика Татарстан, 420073, г. Казань,
ул. Кариева, д. 10, тел/факс: (843) 222-52-16,
e-mail: adsproekt@yandex.ru

Заказчик - ГКУ «Главтатдортранс»

Реконструкция автодороги Алексеевское-Билярск, км 40+912 - км 42+244 в Алексеевском муниципальном районе Республики Татарстан

ПРОЕКТНАЯ ДОКУМЕНТАЦИЯ

Раздел 10. Документация по планировке территории.
Часть 3. Проект межевания территории.

1058– 20 – ДПТ – ПМТ

Том 8.3

2020

ОБЩЕСТВО С ОГРАНИЧЕННОЙ ОТВЕТСТВЕННОСТЬЮ
«СПЕЦДОРПРОЕКТ»

СПЕЦДОРПРОЕКТ

Республика Татарстан, 420073, г. Казань,
ул. Кариева, д. 10, тел/факс: (843) 222-52-16,
e-mail: adsproekt@yandex.ru

Заказчик - ГКУ «Главтатдортранс»

Реконструкция автодороги Алексеевское-Билярск, км 40+912 - км 42+244 в Алексеевском муниципальном районе Республики Татарстан

ПРОЕКТНАЯ ДОКУМЕНТАЦИЯ

Раздел 10. Документация по планировке территории. Часть 3. Проект межевания территории.

1058– 20 – ДПТ – ПМТ

Том 8.3

Директор **Тарасова Е.М.**

Главный инженер проекта **Галимова Ю.Ю.**

2020

Содержание

№№п/п	Наименование	Страница
	Содержание	2
	Состав проектной документации	3
	Справка о разработке проекта в соответствии с требованиями норм	4
1	**Пояснительная записка**	
	Общие сведения	5
	Сведения о земельных участках, предназначенных для размещения автомобильной дороги и составляющих ее полосу отвода	6
2	Каталог координат земельных участков предлагаемых к изъятию	7-12
3	Перечень и сведения о площади образуемых земельных участков, в том числе возможные способы их образования	12-15
4	План межевания территории	16

Состав проекта

Номер тома	Обозначение	Наименование	Примечание
1	3	4	5
		Раздел 1. Пояснительная записка	
Том 1	1058-20-ПЗ	Пояснительная записка.	
		Раздел 2. Проект полосы отвода	
Том 2	1058-20-ППО	Проект полосы отвода.	
		Раздел 3. Технологические и конструктивные решения линейного объекта. Искусственные сооружения	
Том 3.1	1058-20-ТКР	Технологические и конструктивные решения линейного объекта. Искусственные сооружения. Ведомости	
Том 3.2	1058-20-ТКР	Технологические и конструктивные решения линейного объекта. Искусственные сооружения. Графические материалы	
Том 3.3	1058-20-ТКР-ГСН	Технологические и конструктивные решения линейного объекта. Переустройство газопровода	
		Раздел 4. Здания, строения и сооружения, входящие в инфраструктуру линейного объекта	Не разраб.
		Раздел 5. Проект организации строительства	
Том 4	1058-20-ПОС	Проект организации строительства.	
	1058-20-ПОД	**Раздел 6. Проект организации работ по сносу (демонтажу) линейного объекта**	Не разраб.
		Раздел 7. Мероприятия по охране окружающей среды	
Том 5	1058-20-ООС	Мероприятия по охране окружающей среды	
		Раздел 8. Мероприятия по обеспечению пожарной безопасности	
Том 6	1058-20-ОПБ	Мероприятия по обеспечению пожарной безопасности	
		Раздел 9. Смета на строительство	
Том 7.1	1058-20-СД	Сметная документация	
Том 7.2	1058-20-СД	Локальная смета	
Том 8.1	1058-20-ДПТ-ППТ	**Раздел 10.Документация по планировке территории.** Часть 1. Проект планировки территории.	
Том 8.2	1058-20- ДПТ-МО	**Раздел 10.Документация по планировке территории.** Часть 2. Материалы обоснования проекта планировки территории.	
Том 8.3	1058-20-ДПТ-ПМТ	**Раздел 10. Документация по планировке территории.** Часть 3. Проект межевания территории.	

Согласовано

Подп. и дата

Инв.№ под

Изм	Кол.	Лист	№док	Подп.	Дата	1058- 20 - СП			
Разраб.		Прохоров				Состав проекта	Стадия	Лист	Листов
Проверил		Уланов					П	1	1
ГИП		Тарасова					ООО «Спецдорпроект»		

Проектная документация разработана в соответствии с требованиями экологических, санитарно-гигиенических, противопожарных и других норм, действующих на территории Российской Федерации, и обеспечивает безопасную для жизни и здоровья людей эксплуатацию объекта при соблюдении предусмотренных рабочими чертежами мероприятий.

Главный инженер проекта *Тарасова Е.М.*

Согласовано

Подп. и дата

Инв.№ под

Изм	Кол.	Лист	№док	Подп.	Дата	1058-20-ДПТ-ПМТ			
Составил		Прохоров				Справка ГИПа	Стадия	Лист	Листов
							П	1	1
ГИП		Тарасова					ООО «Спецдорпроект»		

ПОЯСНИТЕЛЬНАЯ ЗАПИСКА К ПРОЕКТУ МЕЖЕВАНИЯ ТЕРРИТОРИИ

Общие сведения

Участок «Реконструкция автодороги Алексеевское-Билярск, км 40+912 - км 42+244 в Алексеевском муниципальном районе Республики Татарстан». Отводимые земельные участки расположены за пределами населенных пунктов. Категория земельных участков – Категория земель- Земли особо охраняемых территорий и объектов/Вид разрешенного использования -Для объектов общественно-делового значения, Категория земель- Для сельскохозяйственного производства/Вид разрешенного использования - Для сельскохозяйственного производства, Категория земель не установлена/ Вид разрешенного использования не установлен. После постановки на кадастровый учет, сформированным земельным участкам присваивается разрешенное использование «Земельные участки (территории) общего пользования (код 12.0)». Ведомость формируемых земельных участков под изъятие для федеральных нужд, а так же земельных участков во временное пользование, каталог координат поворотных точек формируемых земельных участков представлены в виде таблиц в данном проекте межевания территории.

Общая площадь земельных участков под изъятие составляет 44058 кв.м. Общая площадь земельных участков, попадающих в полосу временного отвода на период строительства составляет 35900 кв.м.

При подготовке проекта межевания территории использованы материалы кадастрового плана территории (выписка из государственного кадастра недвижимости), предоставленного Филиалом ФГБУ "Федеральная кадастровая палата Федеральной службы государственной регистрации, кадастра и картографии" по Республике Татарстан. СК МСК16. Согласно сведений из ГКН зоны действия публичных сервитутов на территории планируемого размещения остановок и подъездов к ним отсутствуют.

Красная линия автомобильной дороги совпадает с линией отступа от красных линий в целях определения места допустимого размещения зданий, строений, сооружений.

Согласовано

Подп. и дата

Инв.№ под

Изм	Кол.	Лист	№док	Подп.	Дата	1058-20-ДПТ-ПМТ		
Разраб.		Прохоров				*Пояснительная записка*	Стадия	Лист	Листов
Проверил		Уланов					ПД	1	2
ГИП		Тарасова					ООО «Спецдорпроект»		

Сведения о земельных участках, предназначенных для размещения автомобильной дороги и составляющих ее полосу отвода

Проектным решением предусматривается дополнительное изъятие земель в постоянное пользование с кадастровыми номерами 16:05:000000:209, 16:05:000000:340, 16:05:000000:292, 16:05:000000:273, 16:05:000000 с переводом на " Земельные участки (территории) общего пользования (код 12.0) ".

Общая площадь формируемых земельных участков составляет – 44058 кв.м (включая земли неразграниченной государственной собственности). Во временное пользование на период строительства – 35900 кв.м (включая земли неразграниченной государственной собственности).

Каталог координат земельных участков предполагаемых к изъятию

Площадь земельного участка	44 058 м²	
Обозначение характерных точек границ	Координаты, м	
	X	Y
:ЗУ1		
1	2	3
н1	391 801,32	1 385 236,59
н2	391 802,12	1 385 237,74
н3	391 821,06	1 385 265,36
н4	391 843,74	1 385 298,34
н5	391 869,53	1 385 334,05
н6	391 888,81	1 385 360,19
н7	391 909,70	1 385 389,46
н8	391 923,46	1 385 409,78
н9	391 932,48	1 385 415,71
н10	391 955,85	1 385 451,43
н11	391 977,58	1 385 484,97
н12	391 987,71	1 385 501,87
н13	391 983,00	1 385 510,84
н14	391 991,23	1 385 522,30
н15	392 001,67	1 385 521,56
н16	392 036,80	1 385 569,16
н17	392 047,57	1 385 584,22
н18	392 051,00	1 385 594,38
н19	392 067,83	1 385 617,03
н20	392 075,86	1 385 611,54
н21	392 036,35	1 385 554,98
н22	391 971,60	1 385 461,48
н23	391 962,60	1 385 448,23
н24	391 925,10	1 385 393,48
н25	391 877,85	1 385 324,23
н26	391 865,60	1 385 309,48
н1	391 801,32	1 385 236,59
:ЗУ2		
1	2	3
н27	391 605,55	1 384 980,79
н28	391 598,81	1 384 991,22

Согласовано

Подп. и дата

Инв.№ под

Изм	Кол.	Лист	№док	Подп.	Дата

1058-20-ДПТ-ПМТ

Разраб.	Прохоров		
Проверил	Уланов		
ГИП	Тарасова		

Каталог координат земельных участков предлагаемых к изъятию

Стадия	Лист	Листов
ПД	1	6

ООО «Спецдорпроект»

1	2	3
н29	391 607,31	1 385 004,90
н30	391 617,92	1 385 002,46
н27	391 605,55	1 384 980,79
:ЗУ3		
1	2	3
н31	391 314,86	1 384 523,02
н32	391 313,29	1 384 524,07
н33	391 315,94	1 384 533,40
н34	391 320,04	1 384 543,92
н35	391 336,51	1 384 566,85
н36	391 357,50	1 384 595,78
н37	391 364,28	1 384 610,46
н38	391 380,21	1 384 635,76
н39	391 397,83	1 384 663,71
н40	391 407,18	1 384 678,26
н41	391 424,74	1 384 705,04
н42	391 441,51	1 384 729,98
н43	391 453,10	1 384 746,38
н44	391 464,04	1 384 760,82
н45	391 468,64	1 384 766,37
н46	391 456,85	1 384 747,98
н47	391 453,60	1 384 742,98
н48	391 403,85	1 384 662,73
н49	391 401,85	1 384 660,48
н50	391 365,35	1 384 602,48
н51	391 323,60	1 384 536,23
н31	391 314,86	1 384 523,02
:ЗУ4		
1	2	3
н52	391 374,61	1 384 576,50
н53	391 383,69	1 384 591,02
н54	391 419,69	1 384 647,52
н55	391 421,69	1 384 650,27
н56	391 422,44	1 384 651,77
н57	391 432,76	1 384 651,44
н58	391 431,64	1 384 650,06
н59	391 409,84	1 384 621,55
н60	391 391,35	1 384 597,94
н61	391 376,21	1 384 578,00
н52	391 374,61	1 384 576,50
:ЗУ5		

1	2	3
н56	391 422,44	1 384 651,77
н62	391 424,94	1 384 655,52
н63	391 435,82	1 384 655,19
н57	391 432,76	1 384 651,44
н56	391 422,44	1 384 651,77

:ЗУ6		
1	**2**	**3**
н64	391 632,69	1 384 984,52
н65	391 642,94	1 385 002,52
н66	391 643,44	1 385 003,26
н67	391 643,94	1 385 004,26
н68	391 661,19	1 384 996,76
н69	391 676,49	1 384 990,77
н70	391 675,01	1 384 979,73
н71	391 671,45	1 384 973,03
н72	391 660,94	1 384 974,52
н73	391 637,44	1 384 981,52
н64	391 632,69	1 384 984,52

:ЗУ7		
1	**2**	**3**
н74	391 720,19	1 385 114,76
н75	391 730,94	1 385 127,26
н76	391 814,69	1 385 218,76
н77	391 848,94	1 385 257,76
н78	391 855,98	1 385 253,50
н79	391 852,17	1 385 248,00
н80	391 838,13	1 385 228,57
н81	391 823,74	1 385 207,08
н82	391 811,46	1 385 188,67
н83	391 795,10	1 385 165,88
н84	391 775,05	1 385 138,18
н85	391 759,64	1 385 117,25
н86	391 746,62	1 385 098,99
н87	391 723,94	1 385 112,51
н74	391 720,19	1 385 114,76

:ЗУ8		
1	**2**	**3**
н62	391 424,94	1 384 655,52
н88	391 471,94	1 384 731,52

н89	391 518,94	1 384 804,52
н90	391 539,19	1 384 832,27
н91	391 572,44	1 384 879,77
н92	391 615,94	1 384 955,02
н64	391 632,69	1 384 984,52
н73	391 637,44	1 384 981,52
н72	391 660,94	1 384 974,52
н71	391 671,45	1 384 973,03
н93	391 669,12	1 384 968,64
н94	391 668,30	1 384 957,25
н95	391 662,66	1 384 949,10
н96	391 645,90	1 384 943,39
н97	391 622,06	1 384 915,73
н98	391 597,93	1 384 889,24
н99	391 577,91	1 384 864,40
н100	391 553,35	1 384 832,78
н101	391 530,30	1 384 805,36
н102	391 524,93	1 384 794,77
н103	391 508,32	1 384 766,33
н104	391 493,22	1 384 739,15
н105	391 477,15	1 384 711,31
н106	391 462,36	1 384 689,77
н107	391 450,02	1 384 672,62
н63	391 435,82	1 384 655,19
н62	391 424,94	1 384 655,52

:ЗУ9		
1	**2**	**3**
н108	391 331,11	1 384 512,17
н31	391 314,86	1 384 523,02
н51	391 323,60	1 384 536,23
н50	391 365,35	1 384 602,48
н49	391 401,85	1 384 660,48
н48	391 403,85	1 384 662,73
н47	391 453,60	1 384 742,98
н46	391 456,85	1 384 747,98
н45	391 468,64	1 384 766,37
н109	391 481,51	1 384 781,85
н110	391 493,49	1 384 795,11
н111	391 502,19	1 384 807,59
н112	391 509,41	1 384 815,62
н113	391 528,27	1 384 847,54
н114	391 545,61	1 384 874,53

н115	391 566,45	1 384 909,02
н116	391 578,36	1 384 929,91
н117	391 597,09	1 384 960,64
н118	391 607,37	1 384 977,97
н27	391 605,55	1 384 980,79
н30	391 617,92	1 385 002,46
н119	391 623,57	1 385 001,16
н120	391 643,01	1 385 022,24
н121	391 663,08	1 385 037,16
н122	391 690,15	1 385 065,71
н123	391 694,60	1 385 076,14
н124	391 718,26	1 385 112,32
н125	391 738,77	1 385 141,84
н126	391 759,96	1 385 173,41
н127	391 778,16	1 385 199,48
н128	391 788,00	1 385 217,44
н1	391 801,32	1 385 236,59
н26	391 865,60	1 385 309,48
н25	391 877,85	1 385 324,23
н24	391 925,10	1 385 393,48
н23	391 962,60	1 385 448,23
н22	391 971,60	1 385 461,48
н21	392 036,35	1 385 554,98
н20	392 075,86	1 385 611,54
н129	392088,80	1 385 602,68
н130	392 081,60	1 385 591,25
н131	392 062,48	1 385 565,48
н132	392 033,00	1 385 522,89
н133	392 023,02	1 385 505,40
н134	392 022,44	1 385 497,63
н134а	392 018,28	1385 491,05
н135	392 006,47	1 385 482,58
н136	391 980,58	1 385 446,92
н137	391 977,45	1 385 435,72
н138	391 967,37	1 385 421,45
н139	391 946,17	1 385 387,63
н140	391 949,43	1 385 371,43
н141	391 943,17	1 385 362,29
н142	391 929,21	1 385 361,53
н143	391 915,34	1 385 342,57
н144	391 885,06	1 385 295,88
н145	391 869,27	1 385 272,71

н78	391 855,98	1 385 253,50
н77	391 848,94	1 385 257,76
н76	391 814,69	1 385 218,76
н75	391 730,94	1 385 127,26
н74	391 720,19	1 385 114,76
н87	391 723,94	1 385 112,51
н86	391 746,62	1 385 098,99
н146	391 745,74	1 385 097,76
н147	391 737,82	1 385 086,09
н148	391 715,91	1 385 059,37
н149	391 708,90	1 385 053,20
н150	391 693,88	1 385 027,25
н151	391 685,68	1 385 008,64
н152	391 676,52	1 384 990,95
н69	391 676,49	1 384 990,77
н68	391 661,19	1 384 996,76
н67	391 643,94	1 385 004,26
н66	391 643,44	1 385 003,26
н65	391 642,94	1 385 002,52
н64	391 632,69	1 384 984,52
н92	391 615,94	1 384 955,02
н91	391 572,44	1 384 879,77
н90	391 539,19	1 384 832,27
н89	391 518,94	1 384 804,52
н88	391 471,94	1 384 731,52
н62	391 424,94	1 384 655,52
н56	391 422,44	1 384 651,77
н55	391 421,69	1 384 650,27
н54	391 419,69	1 384 647,52
н53	391 383,69	1 384 591,02
н52	391 374,61	1 384 576,50
н153	391 369,05	1 384 571,28
н154	391 354,39	1 384 547,84
н108	391 331,11	1 384 512,17

Перечень формируемых земельных участков, предполагаемых к изъятию по объекту: Реконструкция моста на автомобильной дороге "Алексеевское-Билярск, км 40+912 - км 42+244 в Алексеевском муниципальном районе Республики Татарстан"

п/п	Номер земельного участка согласно Чертежа межевания территории	Кадастровый номер обособленного земельного участка, входящий в состав единого землепользования	Кадастровый номер земельного участка	Площадь формируемого (образуемого) земельного участка, кв,м	Адрес исходного земельного участка	Категория земель и вид разрешенного использования исходного земельного участка	Сведения о правообладателе и обременения исходного земельного участка	Установить вид разрешенного использования и категорию земель формируемого (образуемого) земельного участка в соответствии с Проектом планировки территории (код классификатора)
1	2	3	4	5	6	7	8	9
1	ЗУ1, ЗУ2, ЗУ3 (образование земельного участка путем раздела с сохранением в измененных границах исходного земельного участка с кадастровым номером 16:05:000000:209)	16:05:020501:10	16:05:000000:209	5 663	Республика Татарстан, Алексеевский муниципальный район, Билярское сельское поселение, заповедник	Категория земель- Земли особо охраняемых территорий и объектов/ Вид разрешенного использования -Для объектов общественно-делового значения	Государственное бюджетное учреждение культуры Республики Татарстан "Билярский государственный историко-археологический и природный музей- заповедник"(Постоянное (бессрочное) пользование)	Земли сельскохозяйственного назначения/Автомобильный транспорт (код 7.2) Российская Федерация, Республика Татарстан, Алексеевский муниципальный район, Билярское сельское поселение
2	ЗУ4, ЗУ7 (образование земельного участка путем раздела)	16:05:131501:1	16:05:000000:340	4 152	Республика Татарстан, Алексеевский муниципальный район, Майнское сельское поселение, х-во КСП Рассвет	Категория земель- Для сельскохозяйственного производства/ Вид разрешенного использования - Для сельскохозяйственного производства	Общество с ограниченной ответственностью "Хузангаевское"	Земли сельскохозяйственного назначения/Автомобильный транспорт (код 7.2) Российская Федерация, Республика Татарстан, Алексеевский муниципальный район, Майнское сельское поселение
2	ЗУ5, ЗУ6 (образование земельного участка путем раздела с сохранением в измененных границах исходного земельного участка с кадастровым номером 16:05:000000:292)	16:05:131501:9	16:05:000000:292	870	Республика Татарстан, Алексеевский муниципальный район, Майнское сельское поселение	Категория земель- Земли сельскохозяйственного назначения/ Вид разрешенного использования -Для сельскохозяйственного производства	Данные отсутствуют	Земли сельскохозяйственного назначения/Автомобильный транспорт (код 7.2) Российская Федерация, Республика Татарстан, Алексеевский муниципальный район, Майнское сельское поселение

1	2	3	4	5	6	7	8	9
3	ЗУ8 (образование земельного участка путем раздела)	16:05:131501:33	16:05:000000:273	6 659	Республика Татарстан, Алексеевский муниципальный район, Майнское сельское поселение, КСП "Рассвет"	Категория земель- Земли сельскохозяйственного назначения/ Вид разрешенного использования -Для сельскохозяйственного производства	Общая долевая собственность:Константинов Михаил Петрович Общая долевая собственность:Егоров Геннадий Алексеевич Общая долевая собственность:Краснова Надежда Зиновьевна Общая долевая собственность:Ларионов Анатолий Сергеевич Общая долевая собственность:Егорова Елизавета Васильевна Общая долевая собственность: Лучанкина Раиса Лазаревна Общая долевая собственность: Горбунова Валентина Николаевна Общая долевая собственность: Кукушкин Павел Николаевич Общая долевая собственность: Кукушкина Раиса Петровна Общая долевая собственность:Чехонина Елена Николаевна Общая долевая собственность: Мадярова Мария Михайловна Общая долевая собственность:Степанова Анастасия Семеновна Общая долевая собственность:Степанова Альбина Николаевна Общая долевая собственность:Ильин А ндрей Петрович Общая долевая собственность: Андреев Алексей Александрович Общая долевая собственность: Пеньков Юрий Анатольевич Общая долевая собственность: Александрова Арина Николаевна Общая долевая собственность: Якимова Ирина Анатольевна Общая долевая собственность:Александрова Арина Николаевна Общая долевая собственность:Горбунова Елизавета Николаевна Общая долевая собственность:Краснова Антонина Анатольевна Общая долевая собственность:Краснова Надежда Зиновьевна Общая долевая собственность: Пеньков Юрий Анатольевич Общая долевая собственность:Степанова Алена Семеновна Общая долевая собственность:Горбунов Андрей	Земли сельскохозяйственного назначения/Автомобильный транспорт (код 7.2) Российская Федерация, Республика Татарстан, Алексеевский муниципальный район, Майнское сельское поселение
4	ЗУ9(образование земельного участка из земель, находящихся в государственной или муниципальной собственности)	-	16:05:000000	26 714	Российская Федерация, Республика Татарстан, Алексеевский муниципальный район, Майнское сельское поселение	Категория земель не установлена/ Вид разрешенного использования не установлен	Неразграниченная государственная собственность	Земли сельскохозяйственного назначения/Автомобильный транспорт (код 7.2) Российская Федерация, Республика Татарстан, Алексеевский муниципальный район, Майнское сельское поселение
ИТОГО:				**44058**				

*Земли промышленности, энергетики, транспорта, связи, радиовещания, телевидения, информатики, земли для обеспечения космической деятельности, земли обороны, безопасности и земли иного специального назначения,

Перечень формируемых земельных участков, предполагаемых к изъятию по объекту: Реконструкция моста на автомобильной дороге "Алексеевское-Билярск, км 40+912 - км 42+244 в Алексеевском муниципальном районе Республики Татарстан"

п/п	Номер земельного участка согласно Чертежа межевания территории	Кадастровый номер обособленного земельного участка, входящий в состав единого землепользования	Кадастровый номер земельного участка	Площадь формируемого (образуемого) земельного участка, кв,м	Адрес исходного земельного участка	Категория земель и вид разрешенного использования исходного земельного участка	Сведения о правообладателе и обременения исходного земельного участка	Установить вид разрешенного использования и категорию земель формируемого (образуемого) земельного участка в соответствии с Проектом планировки территории (код классификатора)
1	2	3	4	5	6	7	8	9
1	ЗУ1, ЗУ2, ЗУ3, ЗУ4, ЗУ6,ЗУ12, ЗУ13, ЗУ14 (образование земельного участка из земель, находящихся в государственной или муниципальной собственности)	-	16:05:000000	7 799	Российская Федерация, Республика Татарстан, Алексеевский муниципальный район, Майнское сельское поселение	Категория земель не установлена/ Вид разрешенного использования не установлен	Неразграниченная государственная собственность	Земли сельскохозяйственного назначения/Автомобильный транспорт (код 7.2) Российская Федерация, Республика Татарстан, Алексеевский муниципальный район, Майнское сельское поселение
2	ЗУ5(образование земельного участка путем раздела с сохранением в измененных границах исходного земельного участка с кадастровым номером 16:05:000000:209)	16:05:020501:10	16:05:000000:209	25 854	Республика Татарстан, Алексеевский муниципальный район, Билярское сельское поселение, заповедник	Категория земель- Земли особо охраняемых территорий и объектов/ Вид разрешенного использования -Для объектов общественно-делового значения	Государственное бюджетное учреждение культуры Республики Татарстан "Билярский государственный историко-археологический и природный музей- заповедник"(Постоянное (бессрочное) пользование)	Земли сельскохозяйственного назначения/Автомобильный транспорт (код 7.2) Российская Федерация, Республика Татарстан, Алексеевский муниципальный район, Билярское сельское поселение
3	ЗУ7, ЗУ8 (образование земельного участка путем раздела)	16:05:131501:1	16:05:000000:340	931	Республика Татарстан, Алексеевский муниципальный район, Майнское сельское поселение, х-во КСП Рассвет	Категория земель- Для сельскохозяйственного производства/ Вид разрешенного использования - Для сельскохозяйственного производства	Общество с ограниченной ответственностью "Хузангаевское"	Земли сельскохозяйственного назначения/Автомобильный транспорт (код 7.2) Российская Федерация, Республика Татарстан, Алексеевский муниципальный район, Майнское сельское поселение
4	ЗУ9, ЗУ10 (образование земельного участка путем раздела с сохранением в измененных границах исходного земельного участка с кадастровым номером 16:05:000000:292)	16:05:131501:9	16:05:000000:292	70	Республика Татарстан, Алексеевский муниципальный район, Майнское сельское поселение	Категория земель- Земли сельскохозяйственного назначения/ Вид разрешенного использования -Для сельскохозяйственного производства	Данные отсутствуют	Земли сельскохозяйственного назначения/Автомобильный транспорт (код 7.2) Российская Федерация, Республика Татарстан, Алексеевский муниципальный район, Майнское сельское поселение

1	2	3	4	5	6	7	8	9
5	ЗУ11 (образование земельного участка путем раздела)	16:05:131501:33	16:05:000000:273	1 205	Республика Татарстан, Алексеевский муниципальный район, Майнское сельское поселение, КСП "Рассвет"	Категория земель- Земли сельскохозяйственного назначения/ Вид разрешенного использования -Для сельскохозяйственного производства	Общая долевая собственность:Константинов Михаил Петрович Общая долевая собственность:Егоров Геннадий Алексеевич Общая долевая собственность:Краснова Надежда Зиновьевна Общая долевая собственность:Ларионов Анатолий Сергеевич Общая долевая собственность:Егорова Елизавета Васильевна Общая долевая собственность: Лучанкина Раиса Лазаревна Общая долевая собственность: Горбунова Валентина Николаевна Общая долевая собственность: Кукушкин Павел Николаевич Общая долевая собственность: Кукушкина Раиса Петровна Общая долевая собственность:Чехонина Елена Николаевна Общая долевая собственность: Мадярова Мария Михайловна Общая долевая собственность:Степанова Анастасия Семеновна Общая долевая собственность:Степанова Альбина Николаевна Общая долевая собственность:Ильин А ндрей Петрович Общая долевая собственность: Андреев Алексей Александрович Общая долевая собственность: Пеньков Юрий Анатольевич Общая долевая собственность: Александрова Арина Николаевна Общая долевая собственность: Якимова Ирина Анатольевна Общая долевая собственность:Александрова Арина Николаевна Общая долевая собственность:Горбунова Елизавета Николаевна Общая долевая собственность:Краснова Антонина Анатольевна Общая долевая собственность:Краснова Надежда Зиновьевна Общая долевая собственность: Пеньков Юрий Анатольевич Общая долевая собственность:Степанова Алена Семеновна Общая долевая собственность:Горбунов Андрей Анатольевич Общая долевая собственность:	Земли сельскохозяйственного назначения/Автомобильный транспорт (код 7.2) Российская Федерация, Республика Татарстан, Алексеевский муниципальный район, Майнское сельское поселение
6	ЗУ15 (образование земельного участка путем раздела с сохранением в измененных границах исходного земельного участка с кадастровым номером 16:05:000000:292)	16:05:131501:14	16:05:000000:292	41	Республика Татарстан, Алексеевский муниципальный район, Майнское сельское поселение	Категория земель- Земли сельскохозяйственного назначения/ Вид разрешенного использования -Для сельскохозяйственного производства	Данные отсутствуют	Земли сельскохозяйственного назначения/Автомобильный транспорт (код 7.2) Российская Федерация, Республика Татарстан, Алексеевский муниципальный район, Майнское сельское поселение
ИТОГО:				**35900**				

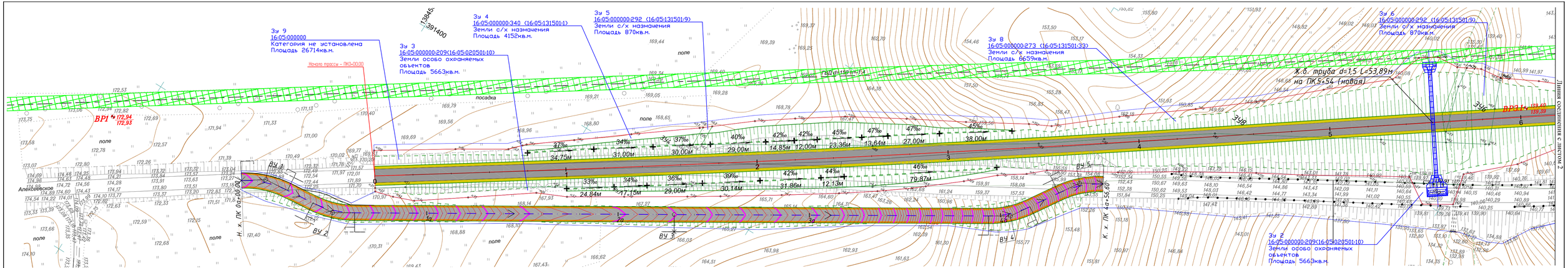

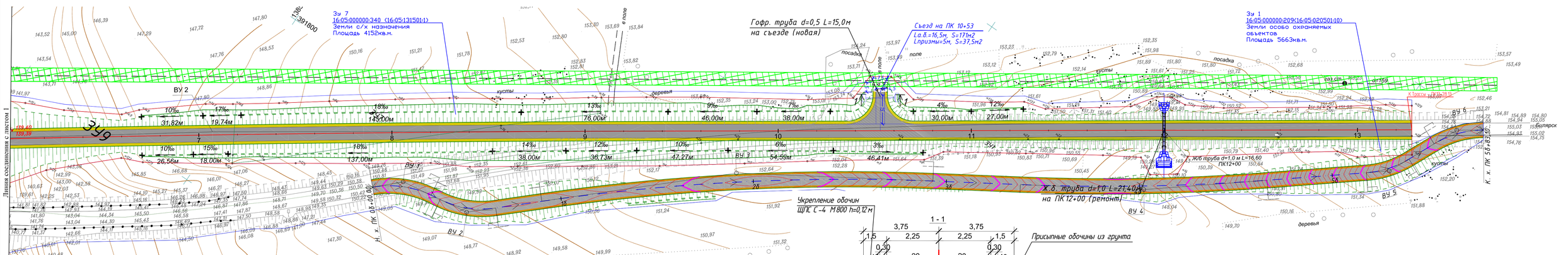

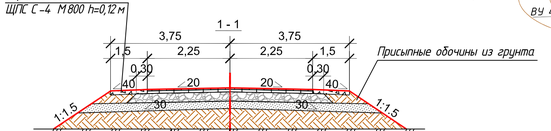

Условные обозначения

- Охранная зона газопроводов
- бессрочный отвод
- границы земельных участков
- срочный отвод

Н1, Н2, Н3, ... - наименование углов поворота

ЗУ1, ЗУ2, ... - земельные участки

Смесь песчано-гравийная, ГОСТ 25607-2009	- 0.35 м
Смесь щебеночно-песчаная С-4 М800, ГОСТ 25607-2009	- 0.26 м
Асфальтобетон А22НТ по ГОСТ Р 58406.2-2020 на битуме марки БНД 70/100 по ГОСТ 33133-2014	- 0.07 м
Щебеночно-мастичный асфальтобетон ЩМА-16 по ГОСТ Р 58406.1-2020 на полимерно-битумном вяжущем марки ПБВ 60 по ГОСТ Р 52056-2003	- 0.05 м

						1058-20-ДПТ-ПМТ			
Изм.	№уч.	Лист	№док	Подпись	Дата	Реконструкция автодороги Алексеевское-Билярск, км 40+912 - км 42+244 в Алексеевском муниципальном районе Республики Татарстан.			
Разраб.		Уланов					Стадия	Лист	Листов
							П	1	1
ГИП		Тарасова				План межевания территории М1:1000	ООО "Спецдорпроект"		

Согласовано

Взам. инв. №

Подп. и дата

Инв. N подл.